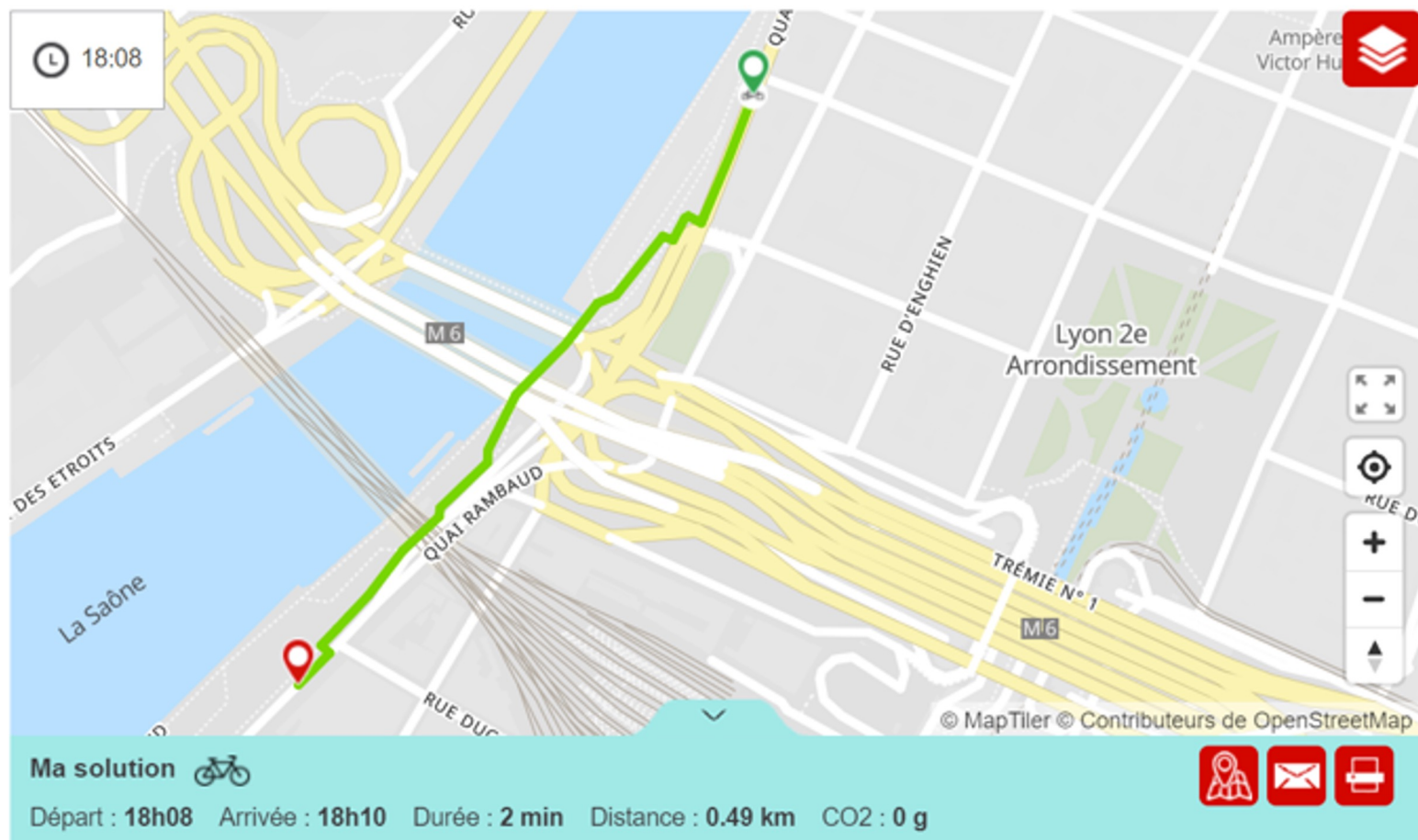


Proposition d'amélioration du jalonnement vélo pour traverser Perrache et pour rejoindre le Pont Gallieni.



Trajet Nord - Sud : Depuis Quai Maréchal Joffre jusqu'au Quai Rambaud




Demande de jalonnement pour indiquer le chemin à droite sous le pont Kitchener afin de rejoindre la Confluence.



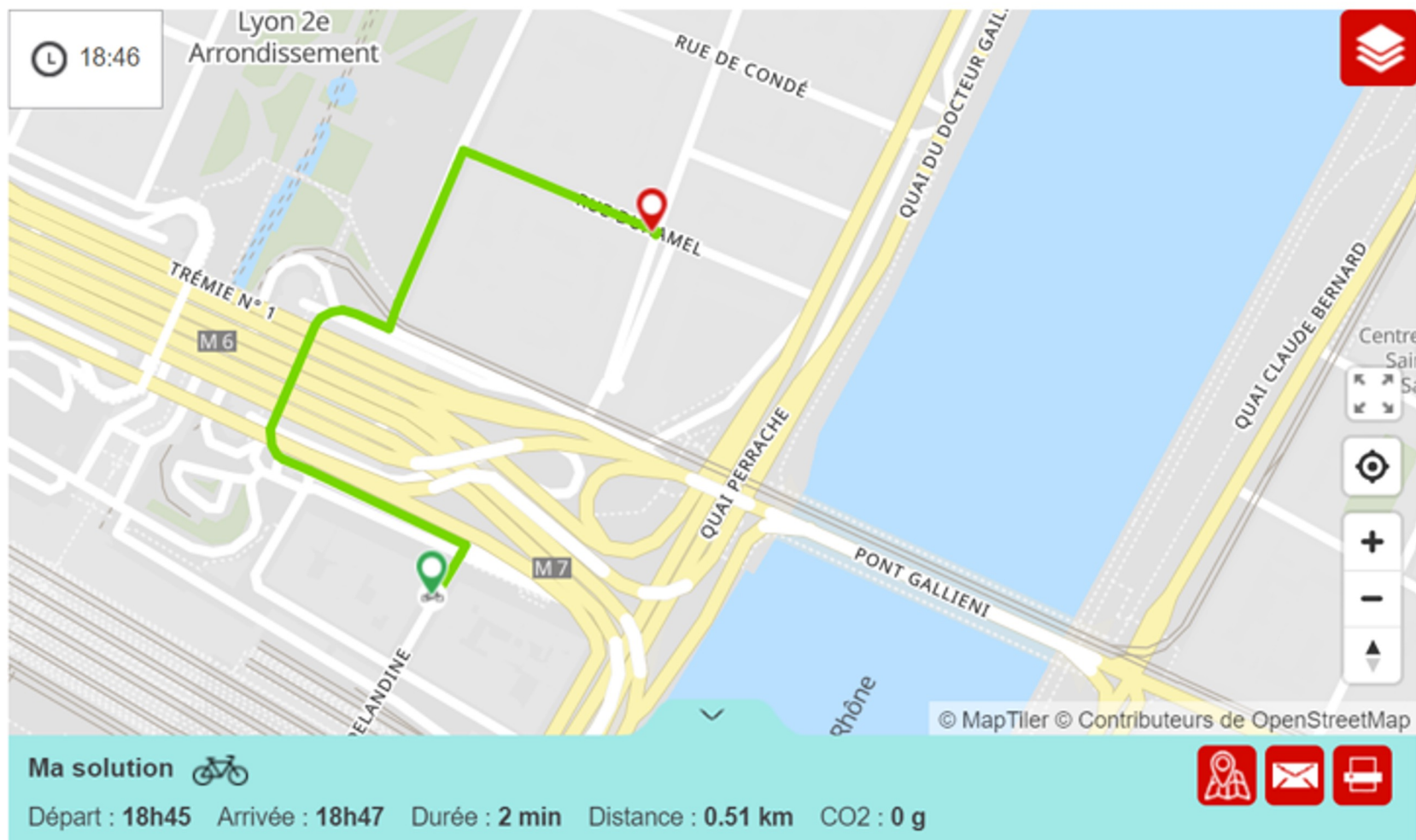
De nombreux vélos ne savent pas qu'ils peuvent emprunter le quai bas pour traverser sur un itinéraire qui leur est autorisé.

Cet itinéraire sous le pont près de la Saône est étroit avec une barrière sous le pont, générant un vrai conflit d'usage avec les piétons qui ne voient pas non plus que cet itinéraire est autorisé aux vélos.



L'itinéraire sous le pont via la route voiture est possible mais au bout de la chaussée, un rebord de trottoir et une barrière trop dense ne permettent pas de rejoindre la piste cyclable sans mettre pied à terre, avec un risque de chute si l'on essaie.






Trajet Sud Perrache -> Pont Gallieni par place Carnot



Demande de jalonnement Vélo tourner à droite pour chemin piétons vélo ou tourner à gauche par place carnot



Demande jalonnement tourner à gauche, là où la majorité des vélos tournent à droite sur Cours Verdun pour rejoindre le pont Gallieni.



Demande jalonnement tourner à droite sur rue Duhamel puis à droite sur rue de la Charité. pour rejoindre le pont Gallieni.